

## COMUNE DI ANCONA

**Direzione S.U.I. (Sportello Unico Integrato), Gestione Edilizia Residenziale Privata,  
Produttiva e Commercio, Patrimonio**

*Ufficio Patrimonio*

N° 41 / 2019

### **IL SINDACO**

**VISTA** l'Ordinanza Sindacale N. 55 del 17 giugno 2016 di divieto di accesso e stazionamento in quattro tratti di costa individuati nel litorale compreso tra lo "scoglio del Trave" e lo "scoglio della Vela" (limite del territorio comunale in direzione sud-est);

**VISTA** l'Ordinanza del Dirigente della Direzione Studi e Aggiornamenti Normativi, Patrimonio, Contratti N. 3 del 13 luglio 2018 di divieto di accesso e stazionamento in quattro tratti di costa individuati nel litorale compreso tra lo "stabilimento Fincantieri" (escluso, limite dell'area demaniale marittima in gestione al Comune di Ancona in direzione nord-ovest) e lo "scoglio del Trave";

**VISTE** le Ordinanze della Capitaneria di Porto:

- N. 37 del 18.06.1996 di divieto di transito e stazionamento delle persone in vari tratti del litorale compresi tra il porto di Ancona e quello di Numana nonché la navigazione e l'ormeggio negli specchi acquei antistanti le zone interdette;
- N. 36 del 22.05.1997 di divieto di transito e stazionamento delle persone nel tratto di costa sito in località Portonovo compreso tra il terrazzo in muratura posto in prossimità del Fortino Napoleonico ed il primo manufatto adibito a deposito attrezzi per la pesca situato in direzione della Torre Clementina nonché la navigazione e l'ormeggio nello specchio acqueo antistante;
- N. 97 del 25.11.1998 di divieto di transito e stazionamento delle persone in un tratto di litorale individuato tra la costa sottostante la piscina del Passetto e la zona denominata "Grotta della Fonte" nonché la navigazione e l'ormeggio nello specchio acqueo antistante l'area interdetta.

**VISTO** lo studio geologico finalizzato alla valutazione del rischio da frana nella spiaggia di Mezzavalle, tratto di costa compreso tra lo "scoglio del Trave" ed il punto individuato a 150 metri a nord-ovest del manufatto noto come "Bar Ramona" in località Portonovo, condotto dallo Studio Tecnico Associato GEOEQUIPE di Tolentino (MC) su incarico del Comune di Ancona (Determinazione del Dirigente N. 964 del 11 maggio 2018 della Direzione S.U.I., Gestione Edilizia Residenziale Privata, Produttiva e Commercio);

**VERIFICATO** che le Ordinanze della Capitaneria di Porto di Ancona n. 37/1996, n. 36/1997 e

n. 97/1998 sono state emanate in vigore di norme che sancivano la competenza dell'Autorità Marittima in materia di demanio marittimo in via generale il cui assetto normativo vigente, a seguito del conferimento di funzioni alle Regioni e agli Enti Locali, ha modificato distinguendo tra i provvedimenti relativi alla sicurezza della balneazione e navigazione, rimasti in capo alle Capitanerie di Porto e quelli inerenti le finalità gestionali demandati agli Enti Pubblici delegati;

**VISTO** il D.P.R. del 24.07.1977, n. 616, che dispone la delega alle Regioni delle funzioni amministrative sul demanio marittimo quando l'utilizzazione prevista abbia finalità turistiche e ricreative;

**VISTA** la L.R. Marche 17.05.1999, n. 10, art. 31, relativa alla delega ai Comuni dell'esercizio delle funzioni amministrative sul demanio marittimo;

**VISTA** la nota esplicativa inviata dalla Capitaneria di Porto di Ancona in data 03.02.2014, prot.n. 10.01.00/3408/Sez.Dem, riguardante la modifica dell'Ordinanza n. 37/1996 nella quale si rappresenta che il Comune di Ancona può procedere autonomamente in ragione della delega delle funzioni amministrative in materia di demanio marittimo alla modifica della parte del citato provvedimento relativa all'interdizione del sito oggetto degli interventi di messa in sicurezza limitatamente al transito e allo stazionamento a terra;

**RAVVISATA** la necessità di aggiornare l'Ordinanza Sindacale N. 55 del 17 giugno 2016 in considerazione dei risultati dello studio geologico svolto finalizzato alla valutazione del rischio da frana nella spiaggia di Mezzavalle;

**RITENUTO** opportuno oltre a ciò raccogliere in un unico provvedimento tutti i tratti di costa interdetti al transito ed allo stazionamento delle persone nel litorale compreso tra lo "stabilimento Fincantieri" (escluso, limite dell'area demaniale marittima in gestione al Comune di Ancona in direzione nord-ovest) e lo "scoglio della Vela" (limite del territorio comunale in direzione sud-est);

## ORDINA

1. di considerare le premesse parte integrante della presente ordinanza;
2. **di istituire il divieto di accesso e di stazionamento a qualsiasi titolo nei seguenti tratti di costa individuati anche negli allegati stralci aerofotogrammetrici numeri 1-2-3-4:**
  - a) **zona "A"** – tratto compreso tra lo "stabilimento Fincantieri" (escluso) e la grotta n. 7 (esclusa) situata sul litorale con accesso dal sentiero di via Panoramica (c.d. "sentiero della Grotta Azzurra", costa sottostante il Monte Cardeto);
  - b) **zona "B"** - tratto compreso tra il costone roccioso laterale alle due grotte isolate poste sul fondo dell'insenatura ubicata a sud-est dell'arrivo in battigia del sentiero proveniente da via Panoramica (c.d. "sentiero della Grotta Azzurra") e la grotta n. 96 (esclusa) situata sul litorale del Passetto a circa 400 metri a nord-ovest dell'ascensore;
  - c) **zona "C"** - tratto compreso tra lo stabilimento "ex A.N.M.I." (seconda palafitta ubicata a circa 60 metri a sud-est della scalinata del Passetto) e la grotta n. 104 (esclusa) posta sul litorale sottostante la piscina comunale del Passetto;
  - d) **zona "D"** - tratto compreso tra la grotta n. 54 (esclusa) posta sul litorale sottostante la piscina comunale del Passetto e la perpendicolare al mare individuata sulla spiaggia di

Mezzavalle a 674 metri a nord-ovest dell'arrivo sul litorale del sentiero escursionistico Mezzavalle "sud";

- e) **zona "E"** - tratto compreso tra la perpendicolare al mare individuata sulla spiaggia di Mezzavalle a 360 metri a sud-est dell'arrivo sul litorale del sentiero escursionistico Mezzavalle "sud" e la perpendicolare al mare individuata sulla spiaggia di Portonovo a 170 metri a nord-ovest del manufatto noto come "Bar Ramona";
- f) **zona "F"** - tratto compreso compreso tra lo spigolo sud-est del complesso edilizio denominato "Le Terrazze" (adiacenze Hotel Fortino Napoleonico) ed il primo manufatto esistente in direzione sud-est (direzione Torre Clementina);
- g) **zona "G"** - tratto compreso tra la perpendicolare al mare dalla Chiesa di Santa Maria di Portonovo (termine del piastone di cemento in direzione sud-est) e lo "scoglio della Vela" (limite del territorio comunale).

3. **di istituire il divieto di accesso e di stazionamento a qualsiasi titolo nelle aree di spiaggia poste tra il piede delle scarpate ed una distanza pari ad almeno l'altezza delle stesse nei seguenti tratti di costa individuati anche negli allegati stralci aerofotogrammetrici numeri 5-6:**

- a) **zona "H"** - tratto individuato sulla spiaggia di Mezzavalle compreso tra le perpendicolari al mare poste a 70 metri e a 674 metri a nord-ovest dell'arrivo sul litorale del sentiero escursionistico Mezzavalle "sud";
- b) **zona "I"** - tratto individuato sulla spiaggia di Mezzavalle compreso tra le perpendicolari al mare poste a 220 metri e a 360 metri a sud-est dell'arrivo sul litorale del sentiero escursionistico Mezzavalle "sud";
- c) **zona "L"** - tratto individuato sulla spiaggia di Portonovo compreso tra le perpendicolari al mare poste a 150 metri e a 170 metri a nord-ovest del manufatto noto come "Bar Ramona";
- d) **zona "M"** - tratto individuato sulla spiaggia di Portonovo compreso tra la Torre Clementina e la perpendicolare al mare della strada di accesso al litorale in prossimità del ristorante "Il Clandestino";
- e) **zona "N"** - tratto individuato sulla spiaggia di Portonovo compreso tra il ristorante "Il Clandestino" e lo stabilimento balneare "La Baia";

4. **di interdire al transito il sentiero escursionistico Mezzavalle "nord" (con inizio in corrispondenza dei due cancelli in ferro posti a lato della strada provinciale del Conero) per la presenza lungo il tracciato di alcune frane in evoluzione;**

5. di abrogare l'Ordinanza Sindacale N. 55 del 17 giugno 2016, l'Ordinanza del Dirigente della Direzione Studi e Aggiornamenti Normativi, Patrimonio, Contratti N. 3 del 13 luglio 2018, nelle premesse richiamate e di modificare, limitatamente al transito e allo stazionamento a terra, le Ordinanze della Capitaneria di Porto di Ancona N. 37/1996, N. 36/1997 e N. 97/1998;

6. l'invio della presente Ordinanza alla Capitaneria di Porto di Ancona al fine di valutare eventuali modifiche da apportare ai vigenti divieti di navigazione e di ormeggio;

7. la pubblicazione, **per notifica alla cittadinanza**, sull'Albo Pretorio comunale, sul sito internet del Comune di Ancona ([www.comune.ancona.gov.it](http://www.comune.ancona.gov.it)) e all'Albo della Capitaneria di Porto di Ancona;
8. al Servizio stampa comunale di procedere ad emettere apposito comunicato ai quotidiani, siti internet e televisioni locali;
9. agli uffici preposti l'affissione in modo ben visibile di appositi cartelli indicanti il divieto di accesso all'inizio dei tratti di litorale interdetti.

Si precisa che in caso di inosservanza del presente atto, saranno applicate le norme previste dal Codice Penale per inosservanza di un provvedimento legalmente dato dall'Autorità.

Il Comando di Polizia Municipale e la Forza Pubblica sono incaricati di far rispettare il presente provvedimento e di provvedere alla automatica segnalazione alla Autorità Giudiziaria in caso di mancato rispetto.

*Dalla residenza Municipale , 17 MAG 2019 .....*

**IL SINDACO**

*Avv. Valeria Mancinelli*



**IL DIRIGENTE**

*Arch. Giacomo Circelli*



ALLEGATI ALL'ORDINANZA N. 4<sup>A</sup> /2019

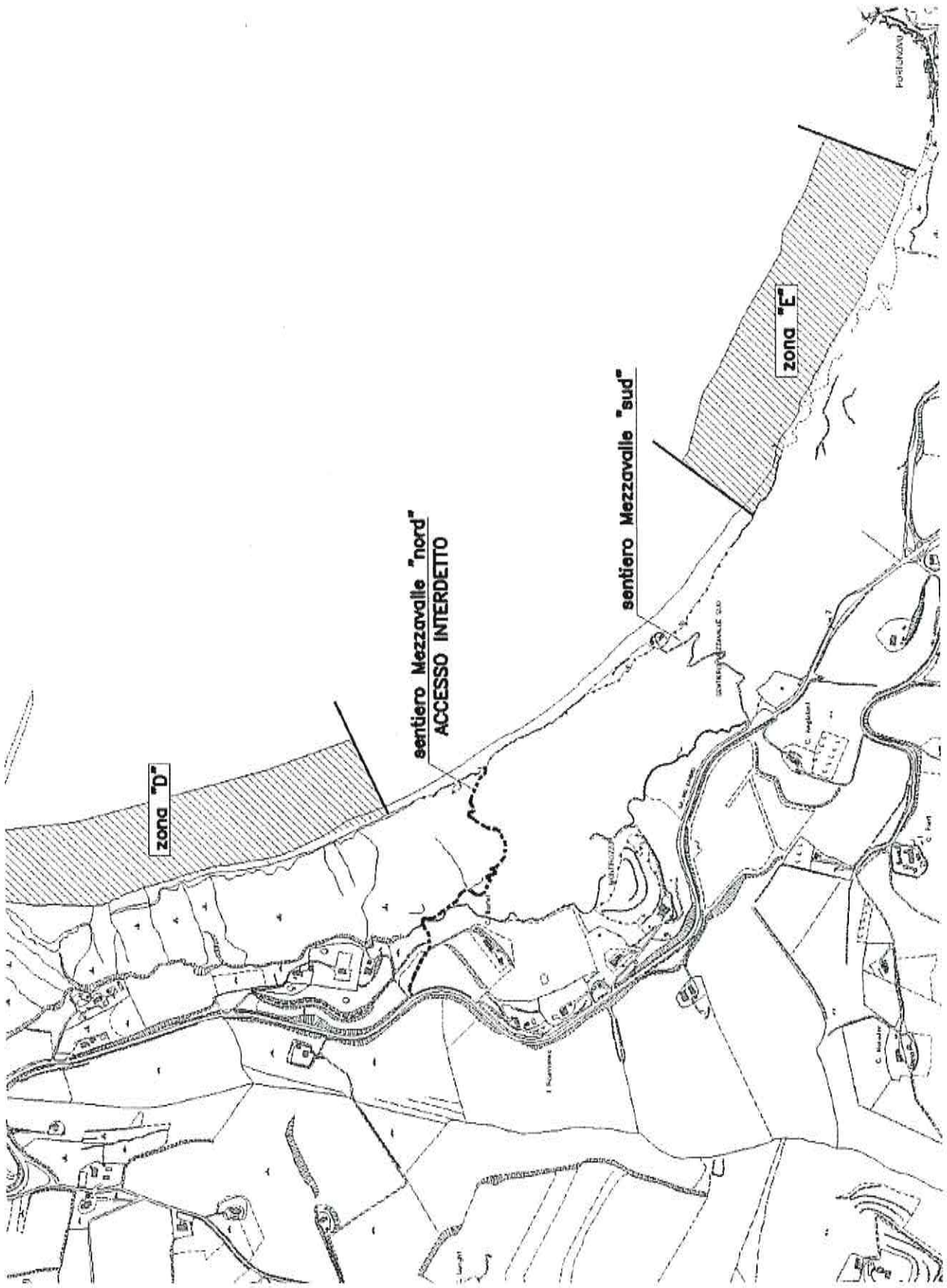
STRALCIO 1: *FINCANTIERI – PIETRALACROCE* (in tratteggio le zone interdette)



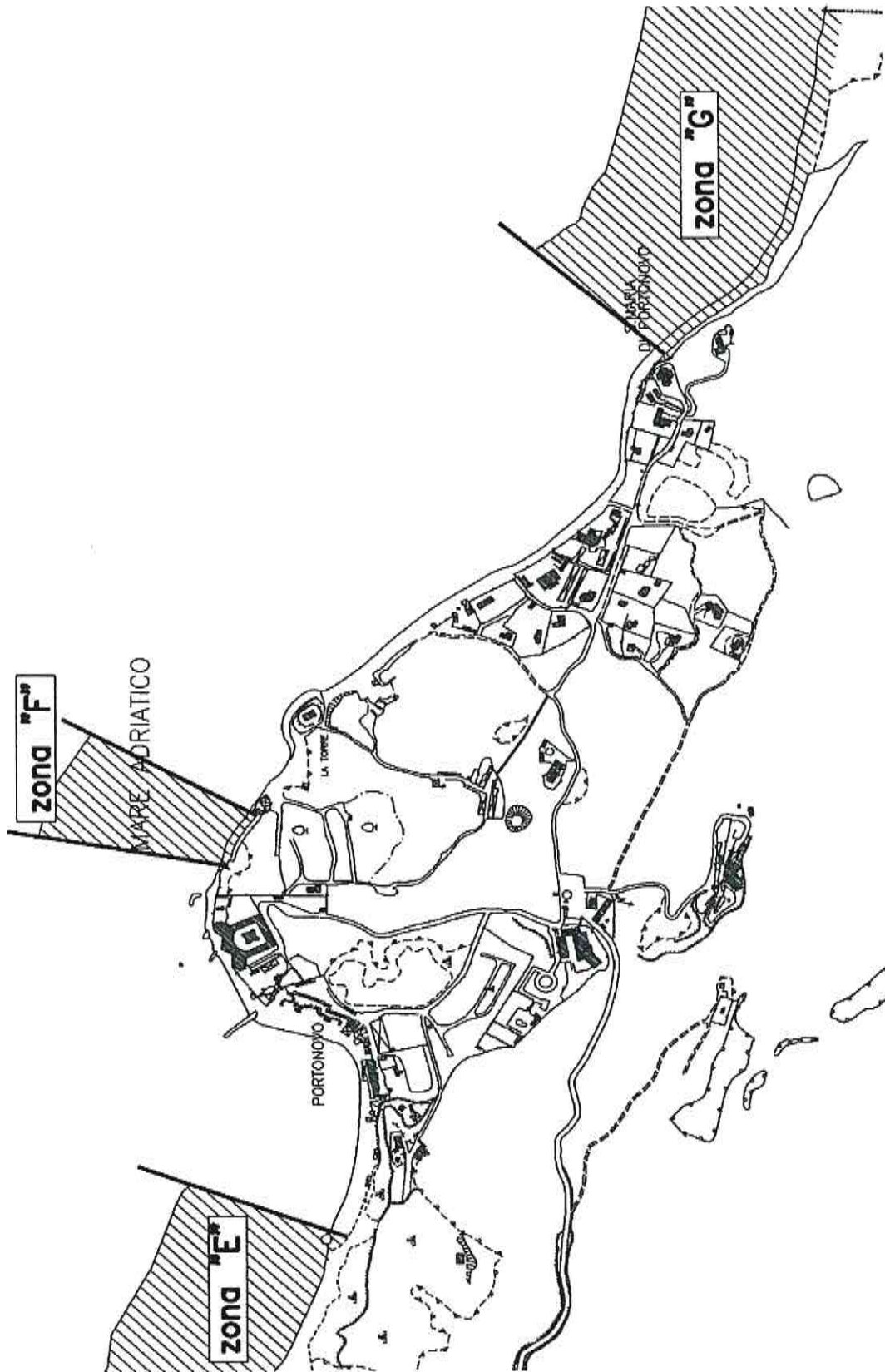
STRALCIO 2: PIETRALACROCE – TRAVE (in tratteggio le zone interdette)



**STRALCIO 3: MEZZAVALLE (in tratteggio le zone interdette)**

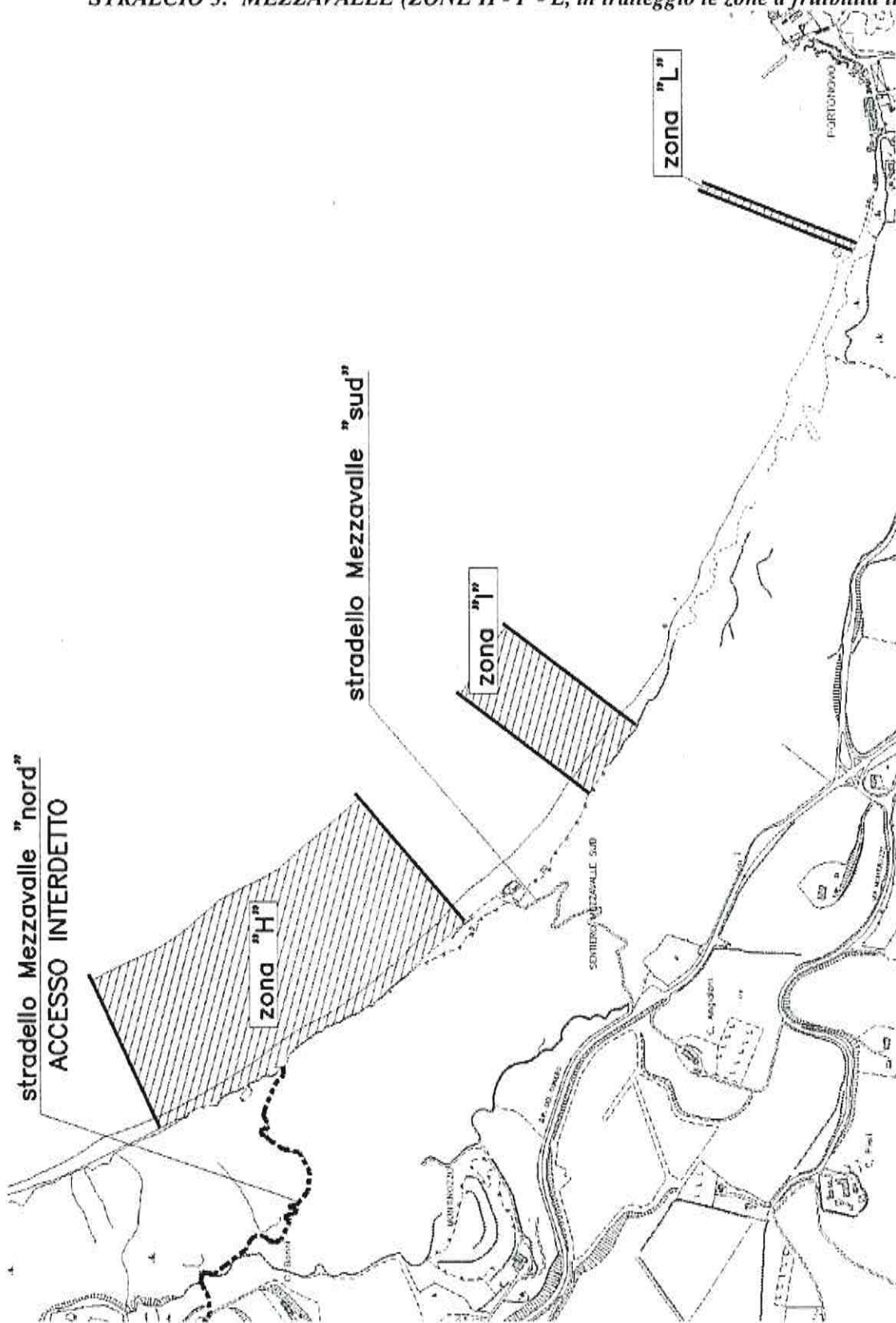


STRALCIO 4: PORTONOVO (in tratteggio le zone interdette)

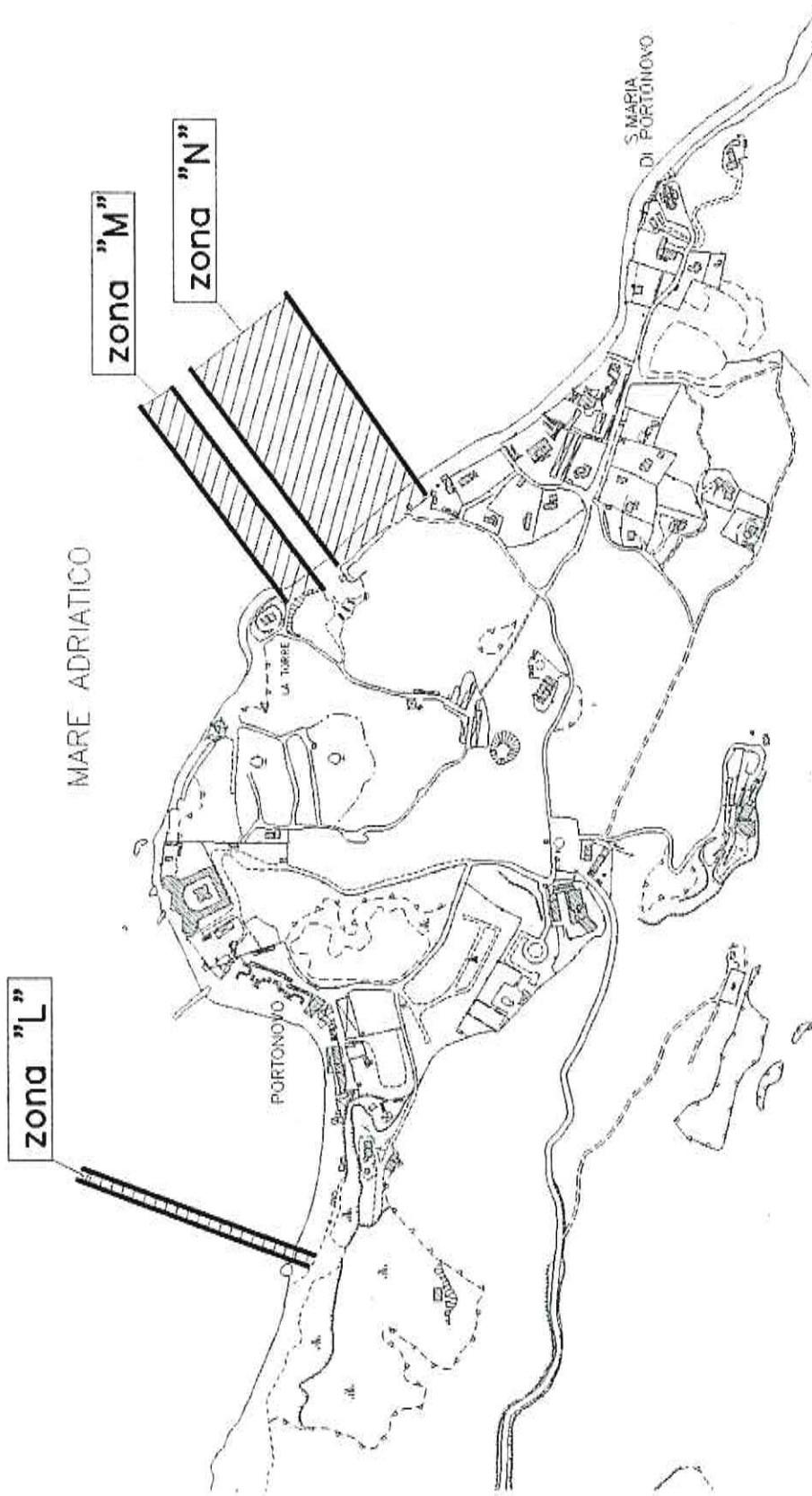




**STRALCIO 5: MEZZAVALLE (ZONE H - I - L, in tratteggio le zone a fruibilità limitata)**



**STRALCIO 6: PORTONOVO (ZONE L - M - N, in tratteggio le zone a fruibilità limitata)**



**Scheda pro TRASPARENZA relativa:**

a Decreto / Ordinanza sindacale n. \_\_\_\_\_ del \_\_\_\_\_

a Determina DIRIGENZIALE Prot. IRIDE n. \_\_\_\_\_

**PUBBLICAZIONE NELLA SEZIONE "AMMINISTRAZIONE TRASPARENTE" DEL SITO WEB DELL'ENTE (AI SENSI DEL D.LGS. N. 33 DEL 14.3.2013 (T.U. TRASPARENZA) O DI ALTRE FONTI SPECIALI).**

(1) IL PRESENTE ATTO **NON VA** PUBBLICATO.

Il Dirigente della Direzione

(1) Questa opzione non è praticabile (non può essere barrata) in caso di Delibere di Giunta e di Consiglio, anche se trattasi di delibere recanti un "mero atto di indirizzo" (v. art. 49 D.Lgs. 267/2000) o in caso di decreti/ordinanze sindacali: tutte dette delibere di organi politici e gli atti del Sindaco sono sempre oggetto di pubblicazione ai sensi del D.Lgs. n. 33/2013 con modalità (integralmente o per estrazione di dati da riportare in tabella) e collocazioni diverse nell'ambito delle varie parti della sezione Amministrazione Trasparente a seconda della materia trattata/del contenuto.

**X** IL PRESENTE ATTO VA PUBBLICATO:

**X** per mera pubblicità sul sito web dell'Ente.

anche ai fini dell'efficacia dell'Atto:

a) "La pubblicazione degli estremi degli atti di conferimento di incarichi \* dirigenziali a soggetti estranei alla pubblica amministrazione, \* di collaborazione o \* di consulenza a soggetti esterni a qualsiasi titolo per i quali è previsto un compenso, completi di indicazione dei soggetti percettori, della ragione dell'incarico e dell' ammontare erogato (...) sono condizioni per l'acquisizione dell'efficacia dell'atto e per la liquidazione dei relativi compensi." (ai sensi dell'art. 15, comma 2 del D.Lgs. 33/2013);

b) "Comma 2. Le pubbliche amministrazioni pubblicano gli atti di concessione delle sovvenzioni, contributi, sussidi ed ausili finanziari alle imprese, e comunque di vantaggi economici di qualunque genere a persone ed enti pubblici e privati ai sensi del citato articolo 12 della legge n. 241 del 1990, di importo superiore a mille euro. Comma 3. La pubblicazione ai sensi del presente articolo costituisce condizione legale di efficacia dei provvedimenti che dispongano concessioni e attribuzioni di importo complessivo superiore a mille euro nel corso dell'anno solare al medesimo beneficiario; (...)" (ai sensi dell'art. 26, commi 2 e 3 del D.Lgs. 33/2013);

c) In riferimento agli atti relativi ad uno degli "incarichi" disciplinati dal D.Lgs. n. 39/2013 è prevista la pubblicazione della c.d. DICHIARAZIONE DI INSUSSISTENZA DELLE CAUSE DI INCONFERIBILITA' resa (preventivamente) dall'incaricato: "Comma 1. All'atto del conferimento dell'incarico l'interessato presenta una dichiarazione sulla insussistenza di una delle cause di inconfiribilita' di cui al presente decreto. (...). Comma 4. La dichiarazione di cui al comma 1 e' condizione per l'acquisizione dell'efficacia dell'incarico." (ai sensi dell'art. 20, commi 1 e 4 del D.Lgs. 39/2013)

d) La pubblicità degli atti di governo del territorio, quali, tra gli altri, piani territoriali, piani di coordinamento, piani paesistici, strumenti urbanistici, generali e di attuazione, nonché le loro varianti, e' condizione per l'acquisizione dell'efficacia degli atti stessi (ai sensi dell'art.39, comma 3 del D.Lgs. 33/2013)

Il Dirigente della Direzione  
Arch. Giacomo Circelli

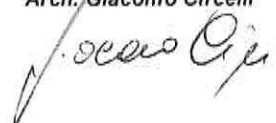


**PUBBLICAZIONE ALBO PRETORIO ON LINE ai sensi dei casi previsti nel D.Lgs. 267/2000 e altre speciali disposizioni legislative nonché ai sensi dell'art. 32 della L. n. 69/2009 ("atti e provvedimenti amministrativi")**

Nell'attestare che il contenuto del presente atto è conforme alle disposizioni del D.Lgs. n. 33/2013 e a quelle del GDPR – General Data Protection Regulation – Regolamento UE 2016/679, nonché alle "Linee guida in materia di trattamento di dati personali, contenuti anche in atti e documenti amministrativi, effettuato per finalità di pubblicità e trasparenza sul web da soggetti pubblici e da altri enti obbligati" (v. § 3.a. Deliberazione del Garante della privacy n. 243 del 15.05.2014 in G.Uff. n. 134 del 12.6.2014),

**X IL PRESENTE ATTO VA PUBBLICATO**

Il Dirigente della Direzione  
Arch. Giacomo Circelli



**(1) IL PRESENTE ATTO NON VA PUBBLICATO**

Il Dirigente della Direzione



- Questa opzione non è praticabile (non può essere barrata) in caso di Delibere di Giunta e di Consiglio, anche se trattasi di delibere recanti un "mero atto di indirizzo" (v. art. 49 D.Lgs. 267/2000) o in caso di decreti/ordinanze sindacali: tutte dette delibere di organi politici e gli atti del Sindaco hanno natura di "atti e provvedimenti amministrativi".

Relativamente alle determinazioni dei Dirigenti questa opzione è praticabile (può essere barrata) solo in caso di determinazioni dirigenziali non aventi natura provvedimentale ma solo civilistica (atti adottati coi poteri del privato datore di lavoro) come chiarito dall'art. 5, comma 2 del D.Lgs. n. 165/2001: "2. Nell'ambito delle leggi e degli atti organizzativi di cui all'articolo 2, comma 1, le determinazioni per l'organizzazione degli uffici e le misure inerenti alla gestione dei rapporti di lavoro sono assunte in via esclusiva dagli organi preposti alla gestione con la capacita' e i poteri del privato datore di lavoro, fatti salvi la sola informazione ai sindacati per le determinazioni relative all'organizzazione degli uffici ovvero, limitatamente alle misure riguardanti i rapporti di lavoro, l'esame congiunto, ove previsti nei contratti di cui all' articolo 9. Rientrano, in particolare, nell'esercizio dei poteri dirigenziali le misure inerenti la gestione delle risorse umane nel rispetto del principio di pari opportunità, nonché la direzione, l'organizzazione del lavoro nell'ambito degli uffici".